











S.R. n° 251

della Val di Zoldo e Val Cellina
dal km. 10+695 al km. 23+300

DATA rilievo : 03/02/2014

Competenza: PN 3°N-1^Sq (Valvasone)

PROGRESSIVA							CLASSE	NOTE
10+695	Inizio tratta stradale							 Confine regionale, loc. Vilotta
10+780			X					Media tensione > 5,00mt
10+818			X					Linea Telecom > 5,00 mt
10+850			X					Media tensione > 5,00mt
11+290			X					Media tensione > 5,00mt
11+650			X					Media tensione > 5,00mt
12+013			X					Media tensione > 5,00mt
12+025			X					Media tensione > 5,00mt
12+230			X					Linea Telecom > 5,00 mt
12+240			X					Media tensione > 5,00mt
da 12+400 a 13+280		X			X			aiuola pista ciclabile
12+495			X					Media tensione > 5,00mt
12+615						X		 rotatoria Villotta
12+897			X					Media tensione > 5,00mt
12+950			X					Linea Telecom > 5,00 mt
13+125			X					Linea Telecom > 5,00 mt
13+195			X					Media tensione > 5,00mt
13+377			X					Media tensione > 5,00mt
13+700			X					Media tensione > 5,00mt
14+290			X					Media tensione > 5,00mt
14+620			X					Media tensione > 5,00mt
15+012			X		X			Linea Telecom > 5,00 mt
15+160			X					Media tensione > 5,00mt
15+260			X					Linea Telecom > 5,00 mt
15+315				X				Ponte Roggia "Beverella" barriera in acciaio
15+530			X					Linea Telecom > 5,00 mt
15+750				X				Ponte Fiume "Sile" barriera in acciaio
15+765			X					Media tensione > 5,00mt
15+900					X			Centro abitato Azzano Decimo (25.10.2006)
16+475			X					semaforo a bandiera
16+900				X				Ponte Canale "Rivolo" con parapetto
17+387						X		 rotatoria Picat
17+400					X			Fine centro abitato Azzano Decimo
17+600			X					Linea Telecom > 5,00 mt
17+749				X				Ponte Canale "Luma" con parapetto ferro
17+800			X					Media tensione > 5,00mt
18+328						X		 rotatoria Perin
18+820			X					Media tensione > 5,00mt
19+505			X					Media tensione > 5,00mt
19+550			X					Media tensione > 5,00mt
19+615			X					Media tensione > 5,00mt
19+700				X				Ponte "Fiume" con parapetto/barriera
da 19+700 a 22+270		X						marciapiede
19+918			X					Media tensione > 5,00mt
19+980			X					Media tensione > 5,00mt

S.R. n° 251

della Val di Zoldo e Val Cellina
dal km. 10+695 al km. 23+300

DATA rilievo : 03/02/2014

Competenza: PN 3°N-1^Sq (Valvasone)

PROGRESSIVA							CLASSE	NOTE
20+420			X					Linea Telecom > 5,00 mt
20+421			X					Media tensione > 5,00mt
20+760			X					Media tensione > 5,00mt
20+992			X				↓↑>6,0	Linea Telecom > 5,00 mt
21+150			X					Linea Telecom > 5,00 mt
21+175			X					semaforo a bandiera
21+200			X				↓↑>7,5	Media tensione > 5,00mt
21+430			X					Media tensione > 5,00mt
21+605			X				↓↑>6,0	Media tensione > 5,00mt
21+810					X			Centro abitato di Corva (25.10.2006)
22+270					X		↓↑>6,0	Fine centro abitato di Corva
22+270				X				Ponte "Meduna" barriera/parapetto
22+483			X					Media tensione > 5,00mt
22+470			X				↓↑>7,5	Media tensione > 5,00mt
22+795			X					Media tensione > 5,00mt
23+260			X				↓↑>6,0	Media tensione > 5,00mt
23+300	Fine competenza squadra							Pordenone
da 23+300 a 31+200	Verbale di consegna 07/03/1988							Centro abitato Pordenone



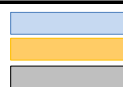
ASSE-SEZIONE STRADALE



INTERFERENZE AEREE



AMBITI URBANI



CENTRI URBANI



CARREGGIATA STRADALE



CADUTE/VANNEGAMENTO



VARIE



TRATTI CONSEGNATI



LIMITI AMMINISTRATIVI


EXTRAURBANA PRINCIPALE

2 CARREGGIATE SEPARATE IND.
2+ CORSIE (SENSO MARCIA)

EXTRAURBANA SECONDARIA

UNICA CARREGGIATA
1+ CORSIA (SENSO MARCIA)

LOCALE EXTRAURBANA

UNICA CARREGGIATA
1 CORSIA (SENSO MARCIA)

LOCALE URBANA

UNICA CARREGGIATA
1 CORSIA (SENSO MARCIA)

LARGHEZZA CARREGGIATA

<5,0 MINORE DI 5,0 MT

>5,0 DA 5,0 A 6,0 MT

>6,0 DA 6,0 A 7,0 MT

>7,0 DA 7,0 A 7,5 MT

>7,5 MAGGIORE DI 7,5 MT